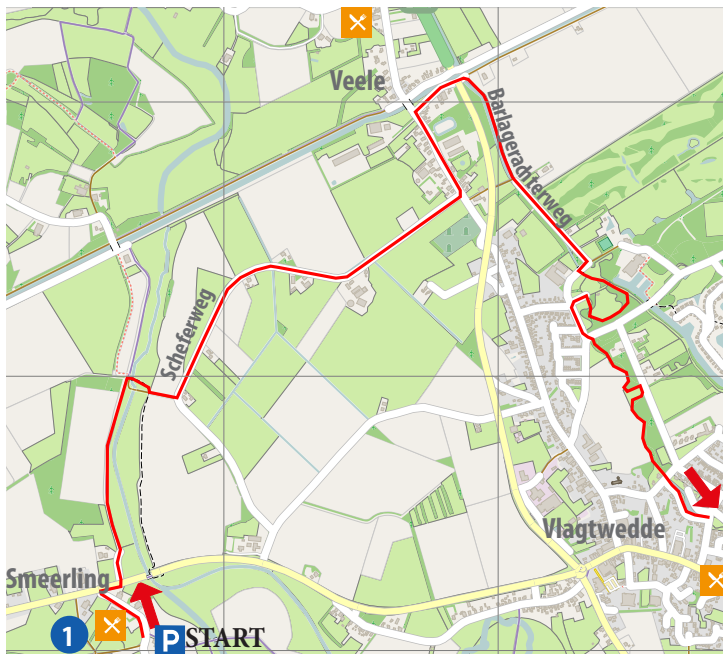


5.1. Start bij Gasterij Natuurlijk Smeerling (Smeerling 15). Volg de klinkerweg door Smeerling tot deze uitkomt op de doorgaande weg N365. Ga bij de doorgaande weg rechts het fietspad op.

5.2. Steek na ca. 75 m links de weg over en ga de landweg/fietspad op. Volg deze ca. 750 m tot bruggetje (rechts). Ga dit bruggetje over. Sla linksaf bij de kruising van paden. Dit pad komt uit op een geasfalteerde landweg (Scheferweg). Ga hier naar links en volg deze weg ca. 1,5 km tot de doorgaande weg in Veele (Wedderstraat). Hier linksaf slaan.

5.3. Ga bij het oorlogsmonument Mussel A Kanaal Zuid in. Ga onder het viaduct door en ga meteen daarna rechtsaf het fietspad op. Het fietspad gaat na 400 m over in een geasfalteerde landweg (Barlagerachterweg). Blijf deze weg volgen (zijpaden negeren) tot deze eindigt bij een T-splitsing. Ga hier naar rechts en ga na het stenen bruggetje links het graspad op. Volg het graspad langs het water en neem na 20 m het eerste pad rechts. Ga verder tot de straat aan de rand van het dorp. Ga hier naar links (Wilmerskamp) en neem de eerste weg naar links (Spetsebrugweg).

5.4. Ga kort na de brug rechts het bospad op en houd rechts aan. Blijf het kronkelende pad langs het Veelerdiep volgen tot het uitkomt op een straat (Kerkstraat). Steek deze straat over en ga verder via de Prins Bernhardlaan links van het Veelerdiepje.



HANNEKEMAAIERS

Hannekemaaiers zijn trekarbeiders uit Duitsland die seizoenswerk deden in Nederland. De naam is afgeleid van Hannes, de grasmaaier. De trekarbeiders bestonden na verloop van tijd ook uit andere beroepsgroepen, zoals textiel- en manufacturenverkopers langs de deur (kiepkerels), verveners en arbeiders op steenfabrieken (tichelaars). De Hannekemaaiers en kooplieden kwamen o.a. via Bourtange over de handelsweg door Westerwolde. In en rond Bourtange waren veel herbergen.

Westerwolde bood voor een klein deel van deze groep werkgelegenheid, vooral in de agrarische sector. Zo was koeherder een beroep dat hier door seizoensarbeiders werd uitgeoefend. In de omgeving van Westerwolde, die voorheen bij Duitsland had behoord, hebben zich veel mensen van duitse afkomst gevestigd.

1 SMEERLING

Smeerling heeft een beschermd dorpsgezicht met veel typische westerwoldse boerderijen, die nog veel oude elementen bevatten. Zo is bij een aantal boerderijen de uitgang voor het vee naar de straatkant gericht. Een eigenschap van een westerwoldse boerderij is dat het woonhuis asymmetrisch voor de schuur geplaatst is.

BOERENZOON ALBERTS UIT WILSUM

Geert Alberts wordt in Wilsum (Dld) geboren in 1790. Geert is oudste zoon en erfopvolger. Echter, in 1813 is hij in dienst (mogelijk dienstplichtig) van het leger van de bezetter Napoleon. Hij wordt gestationeerd in Coevorden. Na het verlies van Napoleon bij Leipzig neemt Geert dienst bij een legertje van de Graaf van Bentheim. Hij vecht mee in Waterloo tegen Napoleon. Na de oorlog trouwt hij in 1820 met Greetje Horlings van Smeerling 13. Na de aardappelmisogosten van 1845-'48 gaat Geert als klokkenmaker naar Holland in Amerika.

BETEKENIS

- Veele: kan komen van vaal = bleek of van felewa = wilg.
- Vlagtwedde: wedde, wido = bos (Oudsaksisch, -fries).
Wi = heiligdom
- Smeerling: is onduidelijk (vissoort of vleien).
- Barlage: berkenbos (bar = berk, lage = plek (D)), wiki.
- Steending: ding= vergaderplek (bv dinsdag, geding, enz), de naam Steending komt ook in Bremen voor.

GEBOUWEN

Voormalige Landbouwschool Onstwedderweg 6
Voormalige Marechausseekazerne, Onstwedderweg 20



STREEKPRODUCT

De poffert was tot ca 200 jaar geleden algemeen bekend in West-Europa. In o.a. Groningen is de Poffert nog aanwezig.

RUSTPLEK GASTERIJ NATUURLIJK SMEERLING

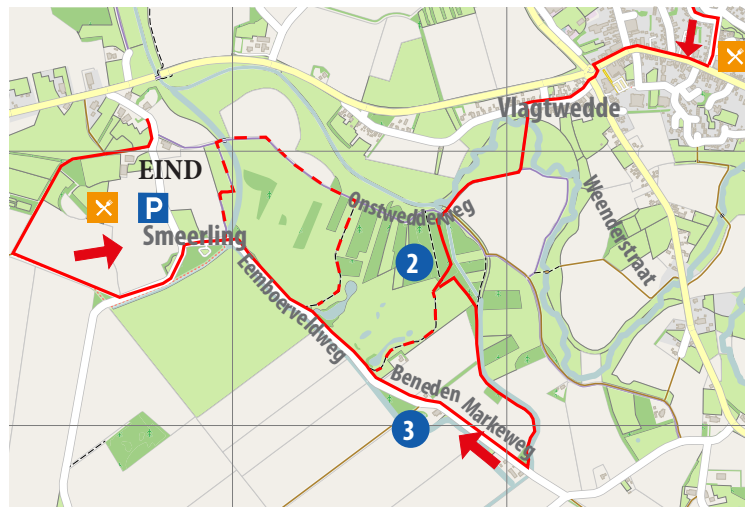
R Mooie westerwoldse boerderij uit 18de eeuw. De schuur van het voormalige hallehuis is in 1867 vervangen door een (bredere) friese schuur. Wel vaak maar niet altijd open, vooraf bellen 0599-312611.

5.5. Sla bij de T-splitsing rechtsaf en ga via de Kraaikampweg verder tot de hoofdweg (Wilhelminastraat). Dan rechtsaf tot de Kromme Elleboog. Ga vanuit de Kromme Elleboog rechts de Wilhelminastraat in (richting centrum) en ga verder tot de rotonde aan de rand van het dorp. Ga links via het fietspad langs de rotonde. Steek de Weenderstraat over naar de Onstwedderweg. Neem het eerste pad links (Metbroekweg). Steek het bruggetje over en houd bij de Y-splitsing rechts aan **2**. Ga bij de bosrand het bruggetje over. Ga direct linksaf het bos in en volg het pad met de geel-blaue paaltjes dat eerst langs de sloot loopt. Ga door tot het klaphek en maak een keuze. Keuze **A (hoofdroute)**: ga ca. 10 m terug en houd rechts aan (om de akker) en volg het pad tot de sloot, ga hier rechts en volg het pad tot de landweg; ga daar rechts de landweg op. Keuze **B**: ga het klaphek door en volg het pad tot de landweg (--) ga rechts de landweg op.

5.6. Passeer links de Karel Schenksloot **3**. Ga eventueel (aanrader) na de flauwe bocht via de kaart rechts bij het klaphekje met rood-witte paaltjes (--). De landweg (Eemboerveldweg) komt uit bij een T-splitsing met de Vennenweg. Ga hier links. Volg deze weg en neem 300 m verder het (fiets)pad naar rechts.


5.7. Volg het pad óf de parallel gelegen slootrand tot het einde van het betonnen pad. Ga hier rechtsaf het pad op en volg dit pad (zijpaden negeren) richting de historische boerderijen van Smeerling. Ga na 700 m, als het pad bij een T-splitsing op een klinkerweg uitkomt, linksaf.

Dit is een van de 8 rondjes uit de wandelgids Hannekemaaierspad Winschoten Bourtange, 96 km.



2 METBROEKBOS

Dit bos is samen met het Lieftingsbroek een van de oudste en meest gevarieerde bossen van Groningen. Dit bos is een onderdeel van het oudste landbouwsysteem bij zandruggen en beekdalen. Het bos werd van oudsher gezamenlijk door (vrije) boeren beheerd. Dit natte bos, zoals het woord broek (nat stukje grond) aangeeft, loopt langs de beek Ruiten A.



3 KAREL SCHENKSLOOT

Van 1540 tot 1560 was Karel Schenck van Tautenburg de leenheer van Westerwolde. Karel was een zoon van Georg Schenck, stadhouder van de noordelijke gewesten. Karel gaf opdracht de sloot te graven, die de grens van enkele marken vastlegde om onenigheid te voorkomen. Deze sloot is nog steeds de grens tussen Stadskanaal (Onstwedde) en Vlagtwedde.

HANNEKEMAAIERSPAD

Rondje 5
Smeerling, Veele,
Vlagtwedde
11,2 km

historische
streekproducten

Gasterij te Smeerling 15: Poffert
Zaal 12 Wilhelminastraat 37, Vlagtwedde: xxx



www.stichtinghannekemaaierspad.nl
contact © Stichting Hannekemaaierspad